

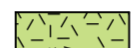









BEBAUUNGS- UND GRÜNORDNUNGSPLAN INDUSTRIEGEBIET "GOTTFRIEDING WEST" GEMEINDE GOTTFRIEDING

Fl.Nrn. 421, 432 Tfl. und 433, Gemarkung Thürthenning, Gemeinde Moosthenning
Fl.Nrn. 1210, Gemarkung und Gemeinde Gottfrieding



Vegetationstypen

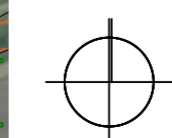
-  Grünland, artenreiche Feuchtwiese (G 222) in Waldlichtung, nach § 30 BNatSchG geschützt
-  Grünland (G 11)
-  Hochstaudenfluren an Gräben und Gehölzrändern (K 11)
-  lockere Gehölzbestände bis 10 m hoch (B 211) / höhere Gehölzbestände, dicht stehend über 10 m Höhe (B 212)
-  Schwarz-Erlen-Sumpfwald (L 432)
-  Röhrichte (R 111), nach § 30 BNatSchG i. V. m. Art. 23 BayNatSchG gesetzlich geschützt
-  Stillgewässer (S 122)
-  Graben (F 211)
-  Schmale Windschnecke / Dunkler Weisenknopf-Ameisenbläuling, Arten des Anhangs II der FFH-Richtlinie, nachrichtliche Übernahme aus Karte 2a des Managementplan für das SPA-Gebiet (7341-471) „Wiesenbrüteregebiete im Unteren Isartal“ und das FFH-Gebiet (7341-371) „Mettenbacher, Griefenbacher und Königsauer Moos (Unteres Isartal)“
-  Waldfläche im Sinne des Waldgesetzes (lt. AELF vom 16.01.2025)

sonstige Planzeichen

-  Höhenlinien bestehendes Gelände laut GeodatenOnline
-  amtlich kartierte Biotope (LfU, Stand 2014 und 2017)
-  Feldweg
-  Grundstücksgrenzen mit Flurnummern
-  Umgriff Fl.Nrn. 421 (0,89 ha), 432 Tfl. (0,09 ha), 433 (0,65 ha) sowie 1210 (2,84 ha), gesamte Fläche 4,47 ha
-  Code Biotopnutzungstyp gem. BayKompV
-  Umgrenzung Fauna-Flora-Habitat (Natura 2000) FFH-Gebiet (7341-371) „Mettenbacher, Griefenbacher und Königsauer Moos (Unteres Isartal)“
-  SPA-Gebiet=Vogelschutzgebiet (Natura 2000) (7341-471) „Wiesenbrüteregebiete im Unteren Isartal“
-  Landschaftliches Vorbehaltsgebiet lt. Regionalplan

Die Darstellung des Bestands basiert auf einer Luftbildauswertung sowie einer Kartierung im April 2025.
Die Flächenabgrenzungen sind nicht eingemessen.

Skizze Bestandssituation zu den Maßnahmen zum Artenschutz M 1 : 2.000



Planformat: 59,4 x 42 cm

MARION LINKE + KLAUS KERLING
STADTPLANER UND LANDSCHAFTSARCHITEKTEN BDLA

Papiererstrasse 16 84034 Landshut
Tel. 0871/273936 email: kerling-linke@t-online.de
gezeichnet: 02.06.2025, Linke, Buhr